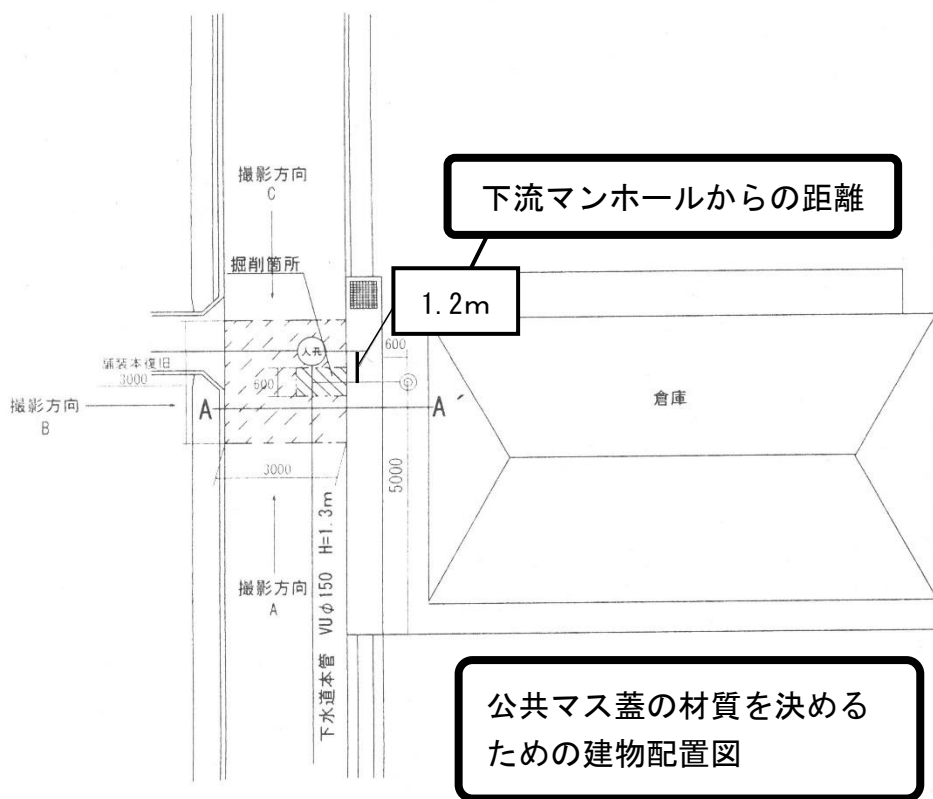


1、付近見取図

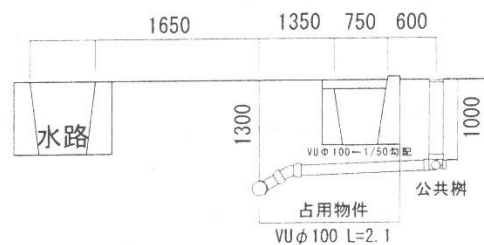
別紙地図添付

2、掘削平面図



1. 工事施工場所 :
2. 施工業者 :
3. 現場責任者 :

3、横断図 A-A'



4、掘削断面図




舗装厚が5cm以上の場合は、既設舗装厚に合わす。

見本

撮影方向A



撮影方向B



撮影方向C

